

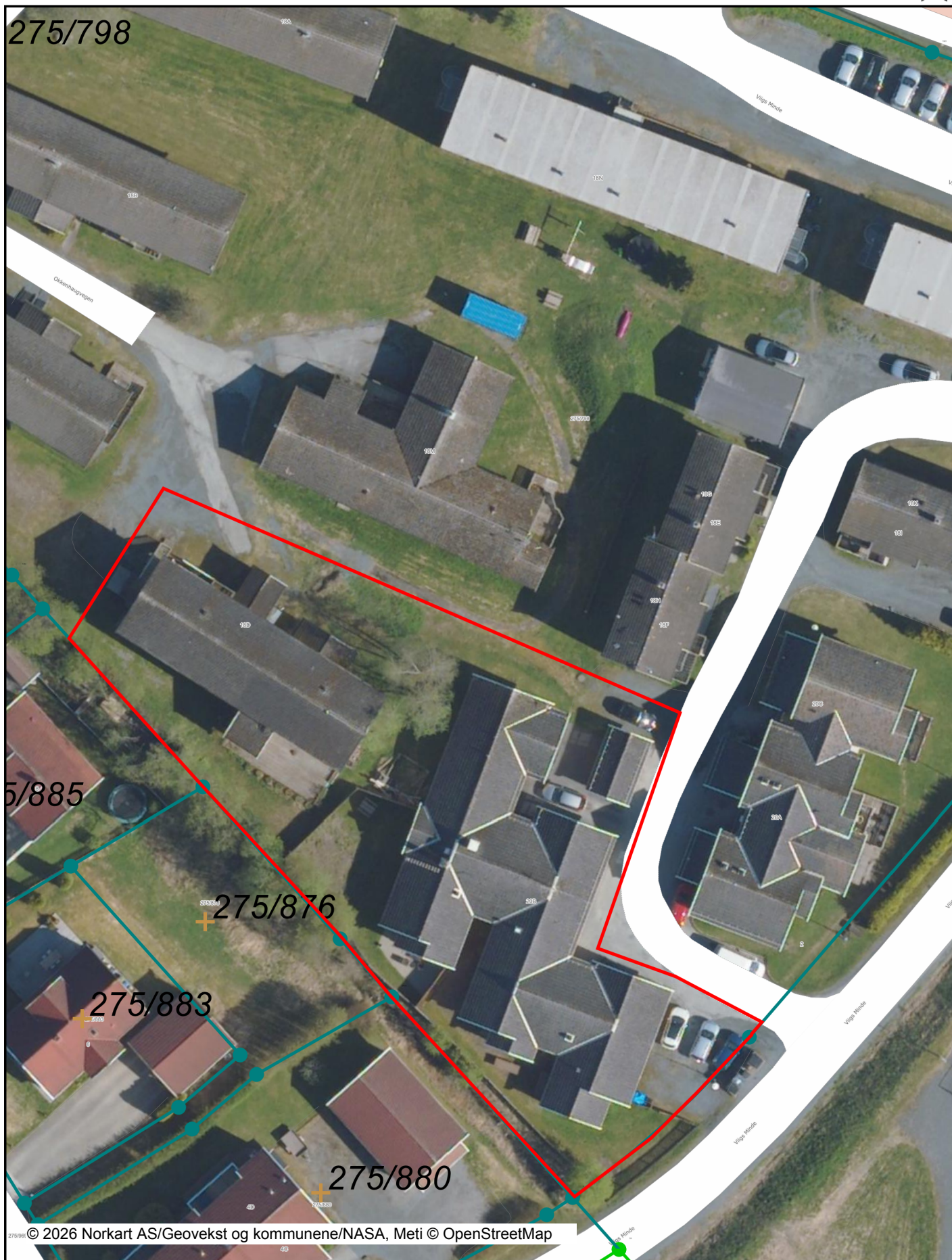


# Okkenhaugvegen 20B - Tiltaksgrense

Dato: 02.06.2026

Målestokk: 1:500




Koordinatsystem: UTM 32N



Det tas forbehold om riktigheten eller fullstendigheten av opplysningene i dette dokumentet. Det kan ikke rettes krav som følge av at disse opplysningene benyttes som grunnlag for beslutninger.

## Tegnforklaring

### Matrikkelkart

	Grunneiendom
	Grense $\leq 10$ cm
	Grense $\leq 30$ cm
Abc	Grensepkt $\leq 10$ cm
Abc	Grensepkt $\leq 30$ cm